



**КОМИТЕТ ИМУЩЕСТВЕННЫХ ОТНОШЕНИЙ
АДМИНИСТРАЦИИ ПЕРМСКОГО МУНИЦИПАЛЬНОГО ОКРУГА**

РЕШЕНИЕ

о размещении объектов № 372

Пермский край
Пермский муниципальный округ

17.02.2025

Комитет имущественных отношений администрации Пермского муниципального округа разрешает Акционерному Обществу «Первая Башенная Компания» (ИНН 7707387700, ОГРН 1177746646197, юридический адрес: 107078, город Москва, Маши Порываевой ул, д. 34, этаж/помещ. 4/III ком. 1) размещение объекта «Линии связи, линейно-кабельные сооружения связи и иные сооружения связи, для размещения которых не требуется разрешения на строительство»

на землях государственная собственность на которые не разграничена.
на срок бессрочно

Местоположение: Пермский край, м.о. Пермский, д. Заборье

Приложение: схема предполагаемых к использованию земель или части земельного участка.

Особые условия использования:

- 1) При условии получения разрешения на производство земляных работ.
- 2) В соответствии с абз. 2 п. 8.2. Положения о порядке и условиях размещения объектов на землях или земельных участках, находящихся в государственной или муниципальной собственности, на территории Пермского края без предоставления земельных участков и установления сервитутов, публичного сервитута, утвержденного постановлением Правительства Пермского края от 22.07.2015 № 478-п, при прекращении действия решения о размещении объектов размещенные объекты демонтируются заявителем за счет собственных средств в срок не позднее 14 календарных дней с даты получения письма Комитета имущественных отношений администрации Пермского муниципального округа о прекращении действия решения о размещении объектов.

Заместитель председателя комитета


(подпись, печать)

М.В. Королева



Схема предполагаемых к использованию земель или части земельного участка

Объект: Линии связи, линейно-кабельные сооружения связи и иные сооружения связи, для размещения которых не требуется разрешения на строительство

Местоположение: Пермский край, Пермский р-н, д. Заборье

Кадастровый номер: -

Площадь земель или части земельного участка: 36 кв.м.

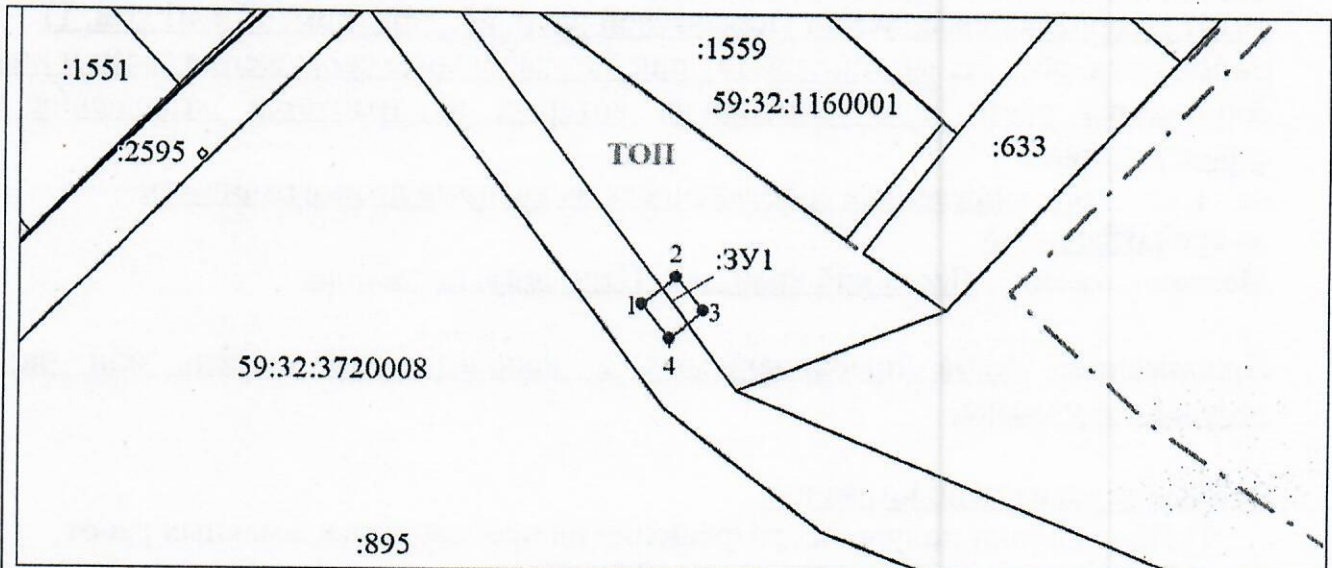
Категория земель: земли населенных пунктов

Вид разрешенного использования: -

Обозначение характерных точек границ	Координаты, м	
	X	Y
1	499047.13	2264594.62
2	499050.96	2264599.24
3	499046.34	2264603.07
4	499042.51	2264598.45
1	499047.13	2264594.62

Описание границ смежных землепользователей:

от точки	до точки	кадастровый номер земельных участков
1	1	земли общего пользования



МСК-59, зона 2


Масштаб 1:1000

Условные обозначения:



Граница предполагаемого к использованию участка

Земельный участок по сведениям ЕГРН

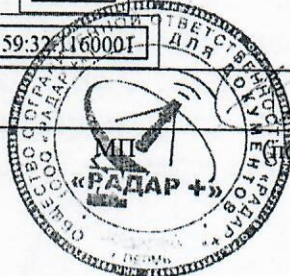


Обозначение кадастрового квартала

Заявитель: _____

Александров ЮС

(подпись, расшифровка подписи)



Верно